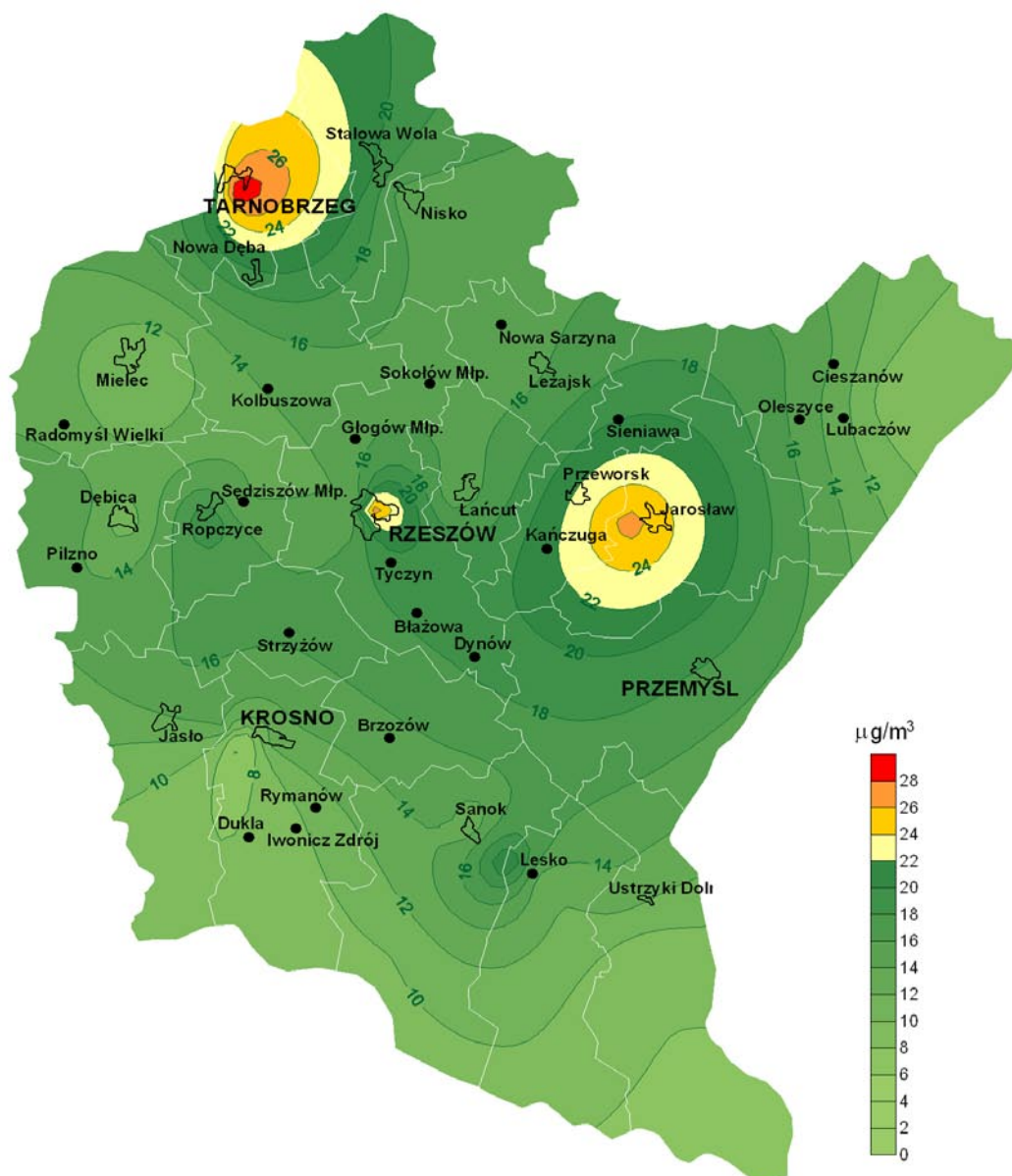
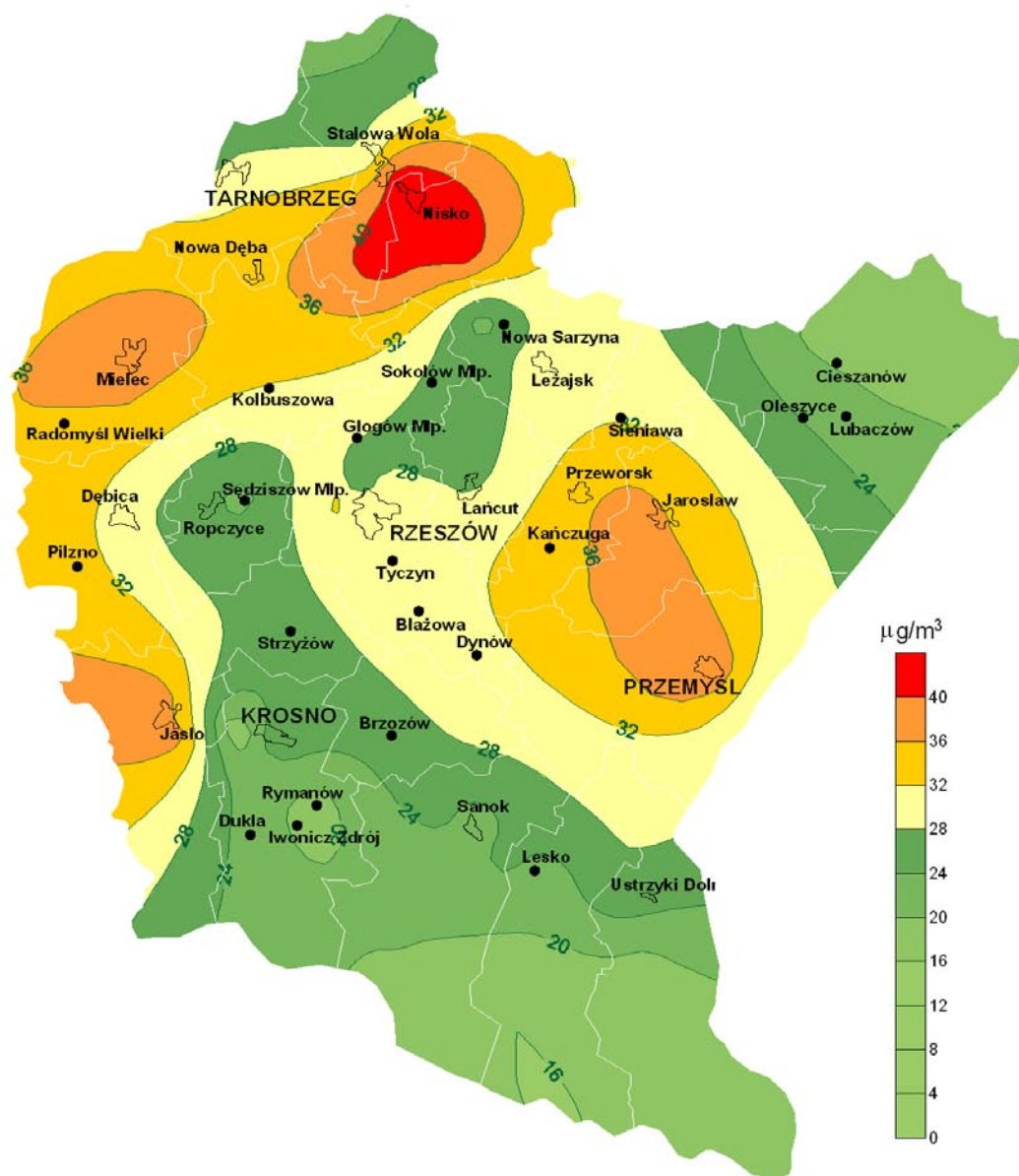


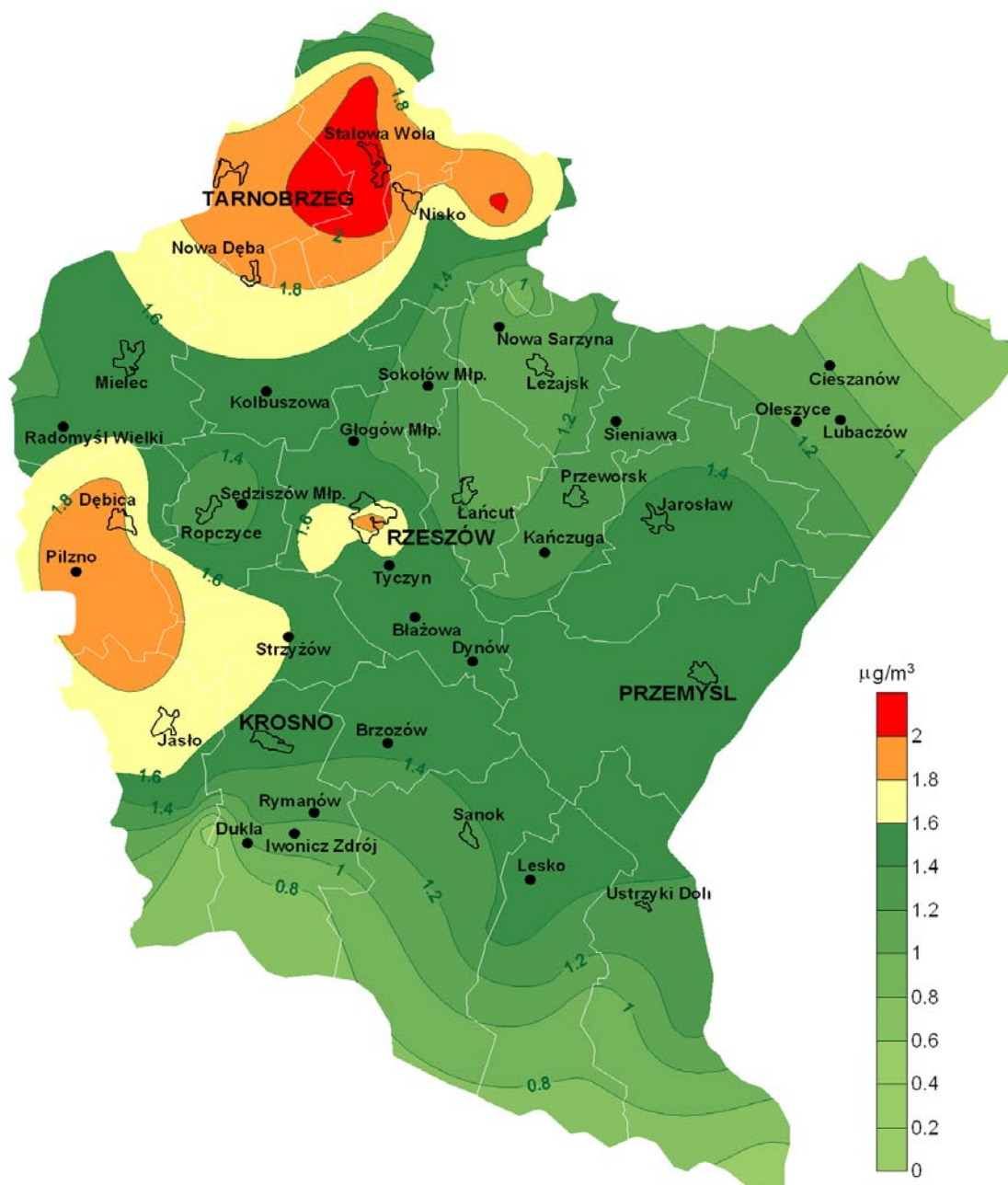
Mapa nr 1. Rozkład stężeń średniorocznych dwutlenku siarki w województwie podkarpackim w 2007 roku



**Mapa nr 2. Rozkład stężeń średniorocznych dwutlenku azotu w województwie podkarpackim w 2007 roku**



**Mapa nr 3. Rozkład stężeń średniorocznych pyłu PM10 w województwie podkarpackim w 2007 roku**



**Mapa nr 4. Rozkład stężeń średniorocznych benzenu w województwie podkarpackim w 2007 roku**